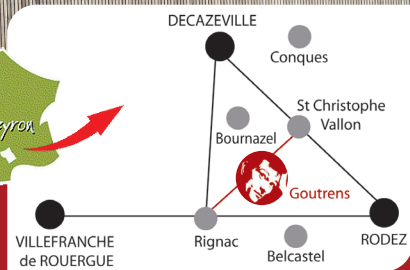
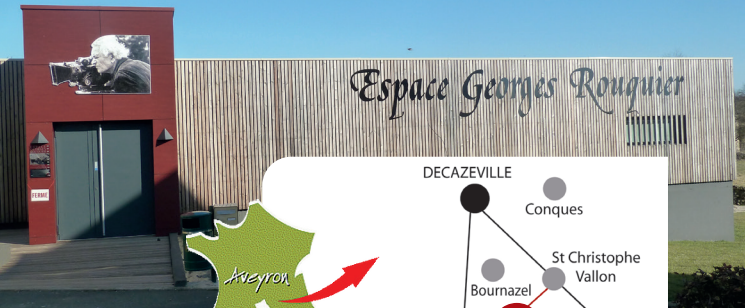


Pour compléter vos connaissances,
visitez l'espace Georges Rouquier



HORAIRES

- **Avril et mai**
week-ends et jours fériés de 14h30 à 18h30
 - **Juin et septembre**
du vendredi au dimanche de 14h30 à 18h30
 - **Juillet et août**
du mardi au dimanche et jours fériés de 14h30 à 18h30
 - **Novembre**
1^{er} et 11 novembre de 14h30 à 18h30
- Toute l'année sur réservation pour les groupes


TARIFS

- Adultes : 5 €
- Étudiants, chômeurs, jeunes 12-17 ans : 3,50 €
- Groupes (à partir de 15 personnes) : 3,50 €
- Enfants – de 12 ans : gratuit

Place de l'Église | 12390 GOUTRENS

05 65 42 19 89 | association.georges.rouquier@orange.fr

www.espacegeorgesrouquier.fr



Ce circuit pédestre vous amène sur les lieux choisis par Georges Rouquier pour le tournage des films *Farrebique* et *Biquefarre*, respectivement sortis en 1946 et 1983. Réalisés à trente-huit ans d'intervalle, ces deux films ont été tournés au même endroit et avec

les mêmes personnages, non professionnels jouant leur propre rôle. *Farrebique*, tourné de novembre 1943 à novembre 1945 et *Biquefarre*, de l'automne 1982 et mai 1983, retracent la vie quotidienne de la famille de Georges Rouquier, installée sur la commune de Goutrens. D'un lieu de tournage à un autre, vous observerez à votre tour, l'environnement, le cadrage des scènes ... Vous pourrez ainsi mieux appréhender la façon de travailler de ce grand cinéaste et surtout, lorsque vous verrez ou reverrez ses films, vous poserez un regard différent sur chacune des scènes.



Retrouvez cet itinéraire sur l'application **Guidigo**

Sentier Farrebique & Biquefarre

Commune de GOUTRENS - Aveyron



2h30



Circuit de 8 km
Peu de dénivelé



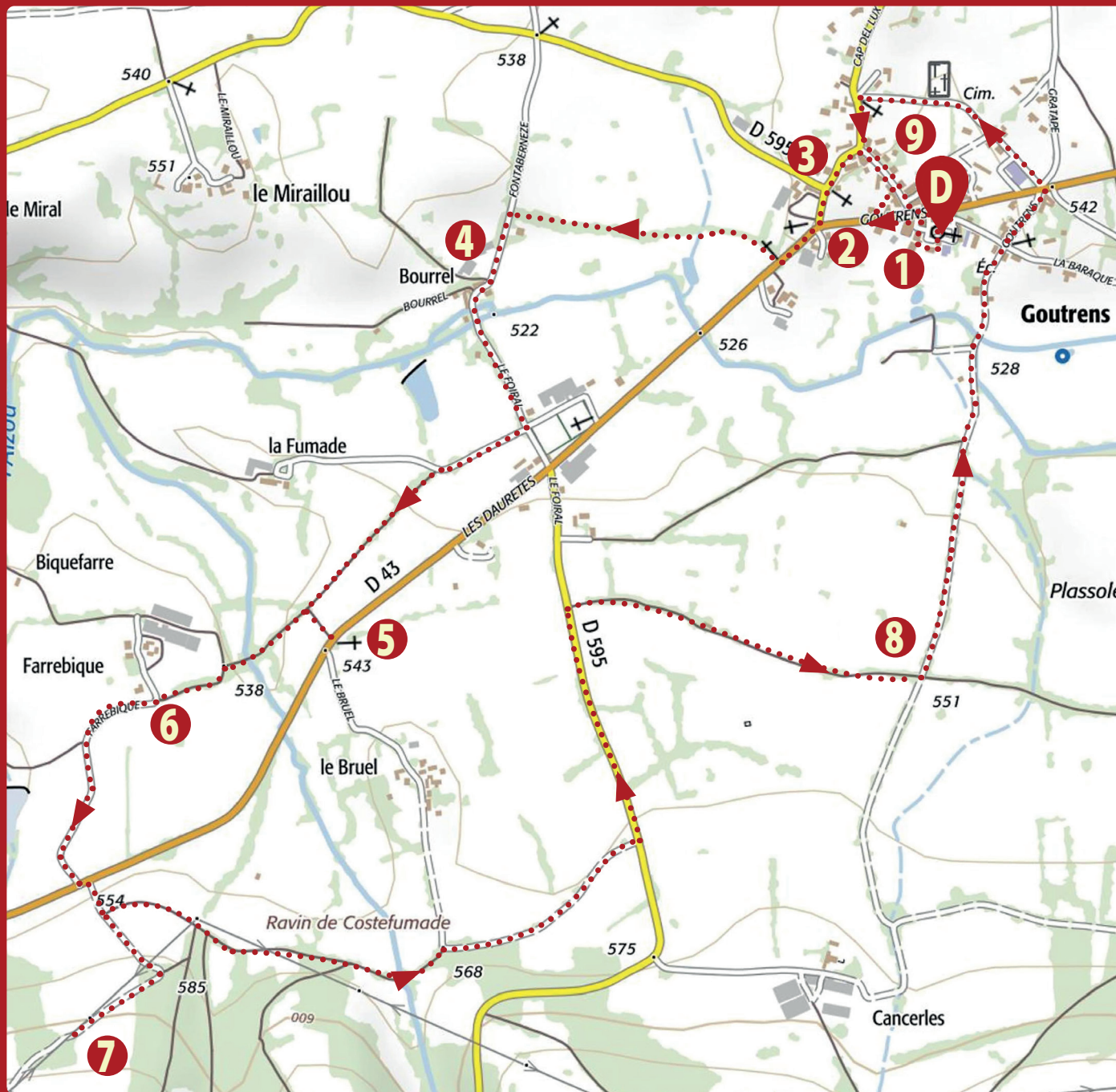
Balisage jaune





Sentier Farrebique & Biquefarre

GOUTRENS- Aveyron



Départ Se garer place de l'Église. Depuis le plan général du sentier de randonnée, partir à droite et passer derrière l'église. Ressortir sur place.

1 Place de l'Église (Espace George Rouquier)
Aller en face vers la mairie. Sortir sur la D43 et partir à gauche en laissant le Bar Restaurant à votre droite.

2 Maison de Tante Marie
A 30m (croix et puits), s'engager à droite par un étroit sentier entre 2 murets. Se diriger à gauche à la sortie.

3 Maison de Henri et Maria
Laisser la D595 à votre droite et revenir vers la D43, suivre à droite sur 50m. A la croix en bois, s'engager à droite sur un agréable chemin herbeux. A la route goudronnée, prendre à gauche.

4 Ferme de Bourrel
Continuer la route et au terrain de sport, tourner à droite sur 100m et se diriger (en face) sur un chemin. Au croisement suivant, à 250m, aller à gauche pour un aller-retour.

5 La Croix du Bruel
Retour et prendre à gauche vers Farrebique.

6 Farrebique
Continuer sur la route jusqu'à la D43. Traverser presque en face. Monter par le large chemin d'exploitation sur 500m pour un aller-retour jusqu'au poteau métallique électrique.

7 Point de vue
Redescendre et s'engager un peu avant la D43 à droite. Suivre le chemin sur 1,5km. A la D595, à gauche sur 500m et prendre à droite. Suivre le chemin sur encore 500m.

8 Vue sur Goutrens
Poursuivre à gauche pour revenir vers le village. Aller en face au 1er croisement, puis à la D43, traverser, direction La Capelle Del Vern. Passer derrière la salle des fêtes. Laisser les routes à votre gauche.

9 Cimetière
Continuer vers le haut et au croisement se diriger à gauche et redescendre vers le centre du village et le parking.